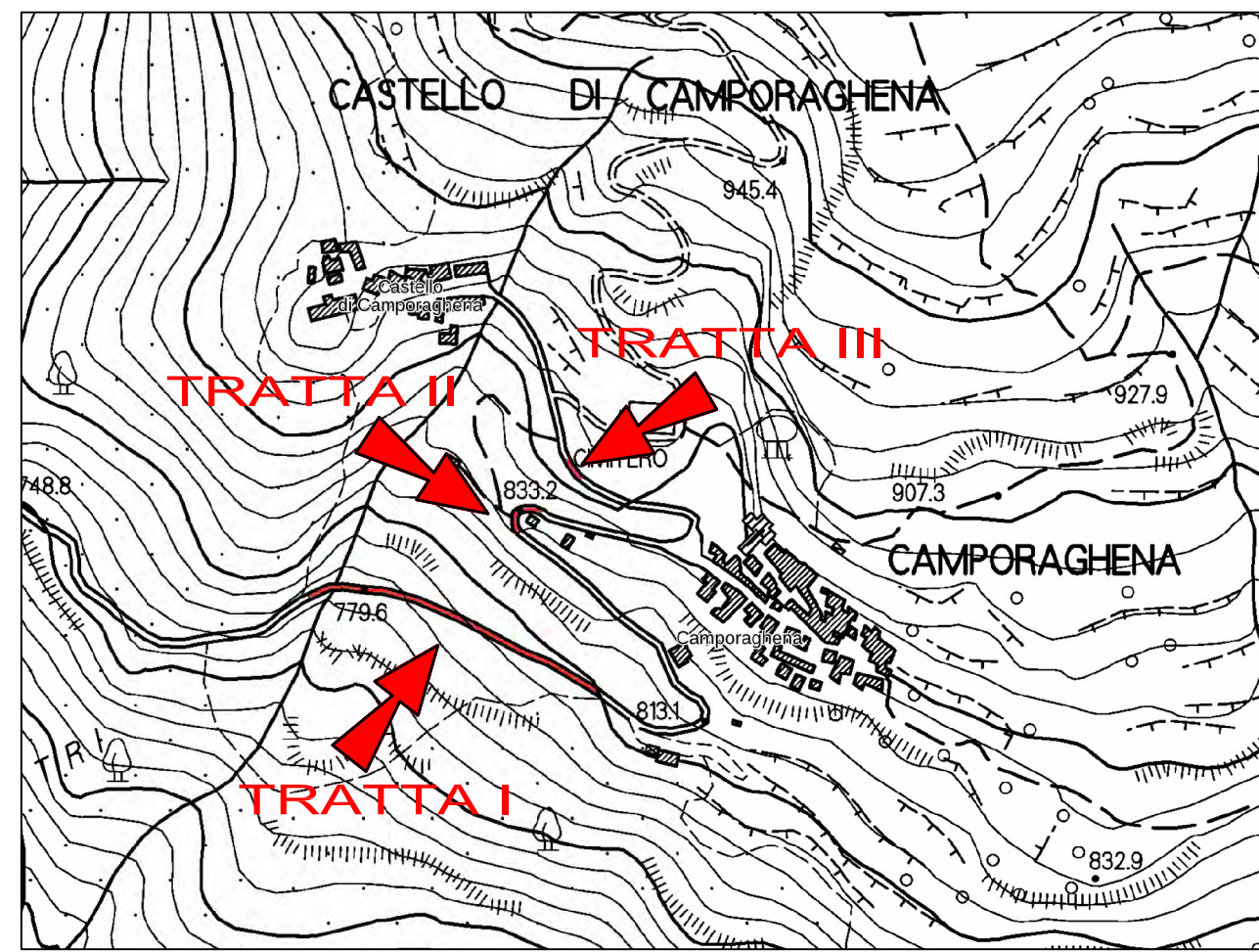


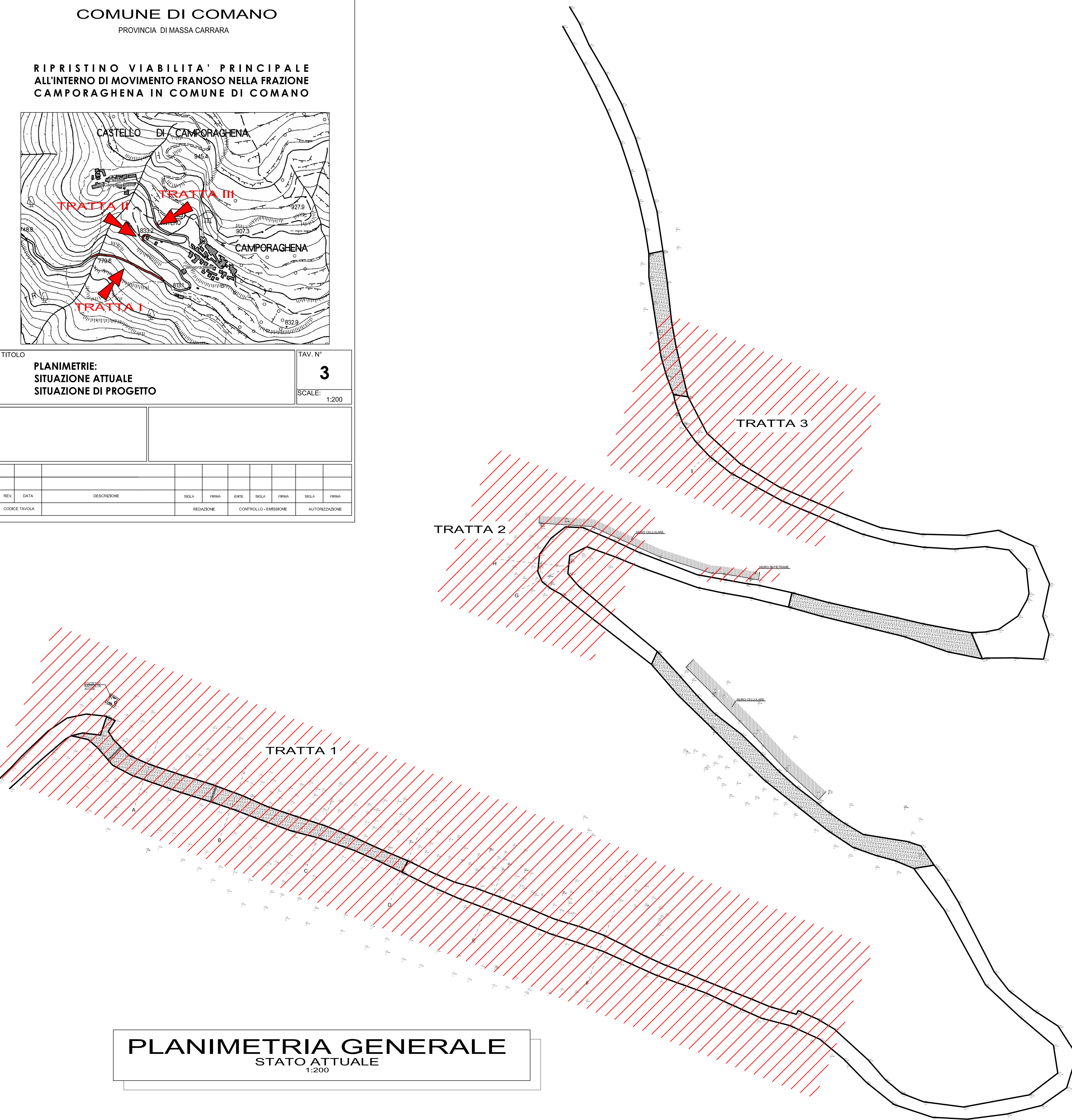
COMUNE DI COMANO

PROVINCIA DI MASSA CARRARA

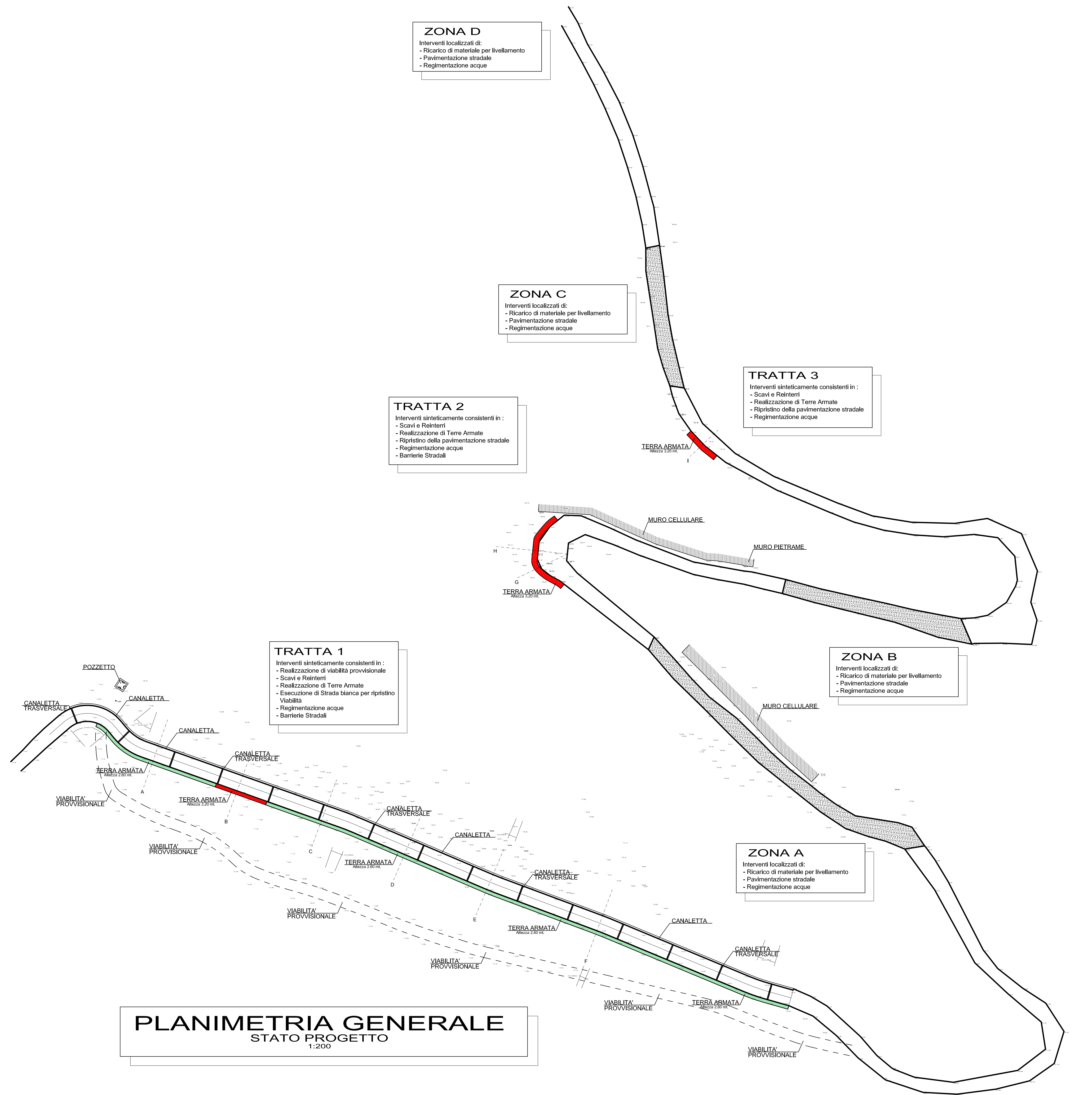
RIPRISTINO VIABILITA' PRINCIPALE ALL'INTERNO DI MOVIMENTO FRANOSO NELLA FRAZIONE CAMPORAGHENA IN COMUNE DI COMANO



TITOLO		TAV. N°	
PLANIMETRIE: SITUAZIONE ATTUALE SITUAZIONE DI PROGETTO		<b>3</b>	
		SCALE: 1:200	
REV.	DATA	DESCRIZIONE	REDAZIONE
CODEE TAVOLA			AUTORIZZAZIONE



PLANIMETRIA GENERALE  
STATO ATTUALE  
1:200



PLANIMETRIA GENERALE  
STATO PROGETTO  
1:200

**ZONA D**  
 Interventi localizzati di:  
 - Ricarico di materiale per livellamento  
 - Pavimentazione stradale  
 - Regimентация acque

**ZONA C**  
 Interventi localizzati di:  
 - Ricarico di materiale per livellamento  
 - Pavimentazione stradale  
 - Regimентация acque

**TRATTA 2**  
 Interventi sinteticamente consistenti in:  
 - Scavi e Riporti  
 - Realizzazione di Terre Armate  
 - Ripristino della pavimentazione stradale  
 - Regimентация acque  
 - Barriere Stradali

**TRATTA 3**  
 Interventi sinteticamente consistenti in:  
 - Scavi e Riporti  
 - Realizzazione di Terre Armate  
 - Ripristino della pavimentazione stradale  
 - Regimентация acque

**TRATTA 1**  
 Interventi sinteticamente consistenti in:  
 - Realizzazione di viabilità provvisoriale  
 - Scavi e Riporti  
 - Realizzazione di Terre Armate  
 - Esecuzione di Strada bianca per ripristino Viabilità  
 - Regimентация acque  
 - Barriere Stradali

**ZONA B**  
 Interventi localizzati di:  
 - Ricarico di materiale per livellamento  
 - Pavimentazione stradale  
 - Regimентация acque

**ZONA A**  
 Interventi localizzati di:  
 - Ricarico di materiale per livellamento  
 - Pavimentazione stradale  
 - Regimентация acque